

ΕΦΗΜΕΡΙΣ ΤΗΣ ΚΥΒΕΡΝΗΣΕΩΣ

ΤΗΣ ΕΛΛΗΝΙΚΗΣ ΔΗΜΟΚΡΑΤΙΑΣ

ΤΕΥΧΟΣ ΤΕΤΑΡΤΟ

Αρ. Φύλλου 221

27 Ιουνίου 2011

ΠΕΡΙΕΧΟΜΕΝΑ

ΑΠΟΦΑΣΕΙΣ

- Κήρυξη έκτασης ως αναδασωτέας εμβαδού 0,693 στρ. στη θέση «Λουτρόπυργος» περιφέρειας Δήμου Μεγαρέων Αττικής..... 1
- Καθορισμός ορίων της όχθης, παλαιάς όχθης και παρόχθιας ζώνης στη περιοχή από Αγ. Νικόλαο Κοπάνων έως Πέραμα στη λίμνη Παμβώτιδα των Δήμων Ιωαννιτών και Περάματος στο Νομό Ιωαννίνων..... 2

ΑΠΟΦΑΣΕΙΣ

- Αριθμ. 1467 (1)
Κήρυξη έκτασης ως αναδασωτέας εμβαδού 0,693 στρ. στη θέση «Λουτρόπυργος» περιφέρειας Δήμου Μεγαρέων Αττικής.

Ο ΓΕΝΙΚΟΣ ΓΡΑΜΜΑΤΕΑΣ
ΑΠΟΚΕΝΤΡΩΜΕΝΗΣ ΔΙΟΙΚΗΣΗΣ ΑΤΤΙΚΗΣ

Έχοντας υπόψη:

1. Το άρθ. 280 του ν. 3852/4.6.2010 «Νέα αρχιτεκτονική της Αυτοδιοίκησης και της Αποκεντρωμένης Διοίκησης-Πρόγραμμα Καλλικράτης».
2. Το π.δ. 135/23.12.2010 «Οργανισμός Αποκεντρωμένης Διοίκησης Αττικής»
3. Την παρ. 3 του άρθ. 117 του Συντάγματος.
4. Τις διατάξεις των αρθρ. 41 παρ.1 και 38 παρ.1 του Ν. 998/79 «Περί προστασίας των δασών και δασικών εν γένει εκτάσεων της χώρας».

5. Τις υπ' αριθμ. 160417/1180/8-7-80 και 182447/3049/24-9-80 δ/γές Υπ. Γεωργίας.

6. Την υπ' αριθμ. 1178/17.5.2011 πρόταση του Δασαρχείου Μεγαρέων και την από 3.6.2011 εισήγηση-σύμφωνη γνώμη της Δ/σης Δασών Δυτ. Αττικής, αποφασίζουμε:

1 Κηρύσσουμε ως αναδασωτέα λόγω εκχερσώσεως, με σκοπό τη διατήρηση του χαρακτήρα του δάσους ώστε να αποκλεισθεί η διάθεσή της για άλλο σκοπό, την έκταση δάσους εμβαδού εξακοσίων ενενήντα τριών χιλιοστών του στρέμματος (0,6932 στρεμ.) που βρίσκεται στη θέση «Λουτρόπυργος» περιφέρειας Δήμου Μεγαρέων Αττικής, όπως απεικονίζεται με στοιχεία Α-Β-Γ-Δ-Ε-ΣΤ-Ζ-Α στο τοπ. διάγραμμα κλ. 1:500, στην πιν. Γ.Υ.Σ. 6442/5 και στον Ο/Χ 452-206 κλ. 1:5000, τα οποία αποτελούν αναπόσπαστο μέρος της απόφασης αυτής και συνορεύει:

Ανατολικά: Με δρόμο.

Δυτικά: Με οικία (δάσος κατά το παρελθόν).

Βόρεια: Με οικία (δάσος κατά το παρελθόν).

Νότια: Με δρόμο.

Η αποκατάσταση της βλάστησης θα γίνει με φυσική αναγέννηση.

Η απόφαση αυτή να δημοσιευθεί στην Εφημερίδα της Κυβερνήσεως.

Αιγάλεω, 21 Ιουνίου 2011


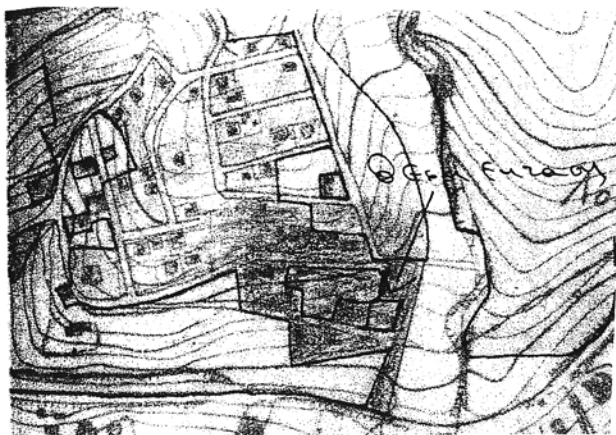
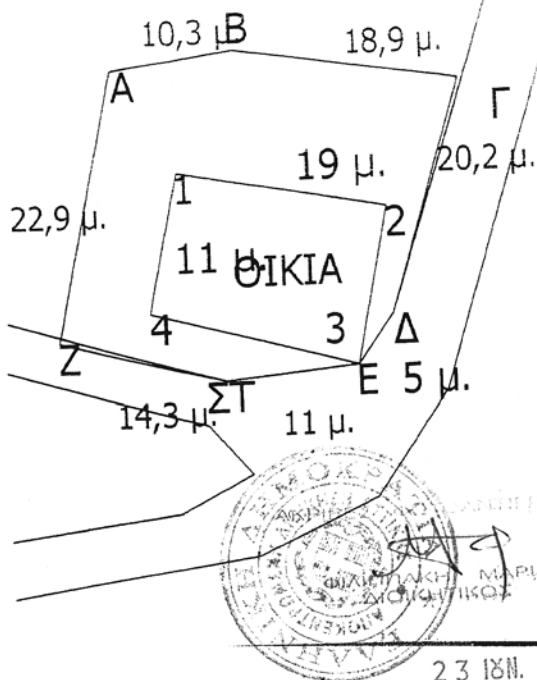
Ο Γενικός Γραμματέας Αποκεντρωμένης Διοίκησης
ΗΛΙΑΣ ΛΙΑΚΟΠΟΥΛΟΣ

ΤΟΠΟΓΡΑΦΙΚΟ ΔΙΑΓΡΑΜΜΑ

Έκτασης, με στοιχεία ΑΒΓΔΕΣΤΖΑ εμβαδού 0,693στρ., η οποία εκχερσώθηκε στη θέση «Λουτρόπυργος» της περιφέρειας Δήμου Μεγάρων και Κηρύβεσσα αναδασωτέα
 Τοπογραφικό διάγραμμα κλ. 1:500 απόσπασμα χάρτη ΓΥΣ 1:5000 αρ. Φ.Χ.6442/5
 απόσπασμα ορθοφωτοχάρτη 452-206

ΕΘΝΙΚΟ ΤΥΠΟΓΡΑΦΕΙΟ

Για τεχνικούς λόγους στο σχεδιάγραμμα,
 έγινε σμίκρυνση, κατά ποσοστό 79%



23 ΙΑΝ. 2011

Ανήκει στην 1467/21.6.2011

απόφαση του Γ.Γ. Ανακεντρωμένης
 Διοίκησης Αττικής

Μέγαρα 17/5/2011

Η Συντάκτρια

Ε.Μιχαήλου
 Δασοπόνος

ΘΕΩΡΗΘΗΚΕ

Αθήνα 21.6.2011 Γενικός Διευθυντής
 Ο.Γ.Γ. Α.Δ.Α & Αγροτικών Υποθέσεων

Απόστολος Χυδράς

Μέγαρα 17/5/2011

Ο Δασάρχης

Χρήστος Γ. Αναστάσης
 Δασάρχης

ΗΛΙΑΣ ΛΙΑΚΟΠΟΥΛΟΣ

ΣΤΥΛΙΑΝΗ ΠΑΝΙΕΡΑ
 ΔΑΣΟΛΟΓΟΣ

Αριθμ. 9857/2763

(2)

Καθορισμός ορίων της όχθης, παλαιάς όχθης και παρόχθιας ζώνης στη περιοχή από Αγ. Νικόλαο Κοπάνων έως Πέραμα στη λίμνη Παμβώτιδα των Δήμων Ιωαννιτών και Περάματος στο Νομό Ιωαννίνων.

Η ΓΕΝΙΚΗ ΓΡΑΜΜΑΤΕΑΣ
ΑΠΟΚΕΝΤΡΩΜΕΝΗΣ ΔΙΟΙΚΗΣΗΣ ΗΠΕΙΡΟΥ-
ΔΥΤΙΚΗΣ ΜΑΚΕΔΟΝΙΑΣ

Έχοντας υπόψη:

1. Τις διατάξεις του άρθρου 5 του Ν. 3200/55 «Περί διοικητικής αποκέντρωσης» όπως αυτές τροποποιήθηκαν και ισχύουν σήμερα με τα Ν.Δ. 532/70, Β.Δ. 704/70, Β.Δ. 705/70, Β.Δ. 192/72, Π.Δ. 71/84, Π.Δ. 347/86, Ν. 2026/92, Π.Δ. 97/93.

2. Τις διατάξεις του άρθρου 19 παρ. 5α του Ν. 2344/95, του άρθρου 52 παρ. 6 του Ν. 2218/94, του άρθρου 4 παρ. 7 του Ν. 2240/94, δυνάμει των οποίων αρμοδιότητες του Υπουργού Οικονομικών που είχαν μεταβιβασθεί στους Νομάρχες, ανήκουν στον Περιφερειακό Δ/ντή, σε συνδυασμό με αυτές του άρθρου 14 παρ. 2 του Ν. 2399/96 με τις οποίες προβλέπεται η κατάργηση των θέσεων των Περιφερειακών Δ/ντών, οι αρμοδιότητες πλέον του οποίου περιήλθαν στο Γενικό Γραμματέα της Περιφέρειας.

3. Τις διατάξεις του τέταρτου εδαφίου της παρ. 2 του άρθρου 1 και της παραγράφου 6 του ίδιου άρθρου του Ν. 2503/97 «Διοίκηση, οργάνωση, στελέχωση της Περιφέρειας, ρύθμιση θεμάτων για την Τοπική Αυτοδιοίκηση και άλλες διατάξεις» (Φ.Ε.Κ. 107/τ.Α'), σύμφωνα με τις οποίες οι Περιφερειακές Υπηρεσίες του Υπουργείου Οικονομικών, που συγκροτούσαν την Περιφερειακή Διοίκηση του Νομού ή της Νομαρχίας, δεν υπήχθησαν στην ενιαία οργανική μονάδα της Περιφέρειας, ούτε καταργήθηκαν αλλά αποτελούν από 1-9-1997, Υπηρεσίες του Υπουργείου Οικονομικών.

4. Το υπ' αριθ. 28979/31-7-1997 έγγραφο της Δ/νσης Διοίκησης του Υπουργείου Εσωτερικών, Δημόσιας Διοίκησης και Αποκέντρωσης σύμφωνα με το οποίο οι αρμοδιότητες του Γενικού Γραμματέα της Περιφέρειας σε θέματα Υπηρεσιών του Υπουργείου Οικονομικών, μεταφέρονται από 1-9-1997 στον Υπουργό Οικονομικών.

5. Τις διατάξεις της παρ. 21 του άρθρου 46 του Ν. 3220/2004 (Φ.Ε.Κ. 15/τ.Α/28-1-2004) δυνάμει των οποίων από 10-4-2004 αρμοδιότητες του Υπουργού Οικονομίας και Οικονομικών οι οποίες ανήκαν ή είχαν μεταβιβασθεί στους Νομάρχες μέχρι την έναρξη λειτουργίας των Νομαρχιακών Αυτοδιοικήσεων και αφορούν θέματα των Υπηρεσιών του Υπουργείου Οικονομίας και Οικονομικών, που εξαιρέθηκαν από την κατάργηση με τις διατάξεις της παρ. 2 του άρθρου 39 του Ν. 2218/1994, περιέχονται στον Γενικό Γραμματέα της Περιφέρειας, εκτός των θεμάτων των Υ.Δ.Ε.

6. Τις διατάξεις των άρθρων 3 και 31 του Ν. 2971/2001 (Φ.Ε.Κ. 285/τ.Α/19-12-2001) «Περί αιγιαλού και παραλίας».

7. Την υπ' αριθ. 1063649/790/Α0006/3-8-2004 απόφαση του Υπουργού Οικονομίας και Οικονομικών «Καταγραφή-διοικητική κωδικοποίηση των αρμοδιοτήτων σε θέματα Υπηρεσιών του Υπουργείου Οικονομίας και Οικονομικών, που περιέχονται στους Γενικούς Γραμματείς Περιφερειών κατά τις διατάξεις της παρ. 21 του άρθρου 46 του Ν. 3220/2004» (ΘΕΜΑΤΑ ΔΗΜΟΣΙΑΣ ΠΕΡΙΟΥΣΙΑΣ ΚΑΙ ΑΠΑΛΛΟΤΡΙΩΣΕΩΝ) παρ. μβ «Επικύρωση της έκθεσης μετά του διαγράμματος της Επιτροπής καθορισμού των ορίων αιγιαλού, παραλίας και παλαιού αιγιαλού (παρ. 5 του άρθρου 5 του Ν. 2971/2001)».

8. Τις διατάξεις του Ν. 3852/2010 «Νέα Αρχιτεκτονική της Αυτοδιοίκησης και της Αποκεντρωμένης Διοίκησης-Πρόγραμμα Καλλικράτης» (Φ.Ε.Κ. 87/τ.Α/7-6-2010).

9. Το υπ' αριθ. 1091016/4012/Β0010/30-6-2010 έγγραφο του Υπουργείου Οικονομικών/Γενική Δ/νση Δημ. Περιουσίας και Εθν. Κληροδοτημάτων/Δ/νση Δημ. Περιουσίας/Τμήμα Β' (Σχετικά με τις αρμοδιότητες των Γενικών Γραμματέων των Περιφερειών επί θεμάτων που σχετίζονται με τον αιγιαλό και την παραλία σύμφωνα με τις διατάξεις του Ν. 2971/2001).

10. Το υπ' αριθ. Δ6Α 1022671 ΕΞ2011/10-2-2011 έγγραφο του Υπουργείου Οικονομικών/Γενική Διεύθυνση Διοικητικής Υποστήριξης/Διεύθυνση Οργάνωσης/Τμήματα Α-Β'.

11. Την από 30η Νοεμβρίου 2010 έκθεση της Επιτροπής καθορισμού ορίων όχθης, παλαιάς όχθης και παρόχθιας ζώνης σύμφωνα με τα άρθρα 3 και 31 του Ν. 2971/2001 «Περί αιγιαλού και παραλίας» (Φ.Ε.Κ. 285/τ.Α/19-12-2001), «Καθορισμός ορίων της όχθης, παλαιάς όχθης και παρόχθιας ζώνης στη περιοχή από Αγ. Νικόλαο Κοπάνων έως Πέραμα στη λίμνη Παμβώτιδα των Δήμων Ιωαννιτών και Περάματος στο Νομό Ιωαννίνων».

12. Τα κτηματογραφικά-υψομετρικά διαγράμματα κλίμακας 1: 1000, με κωδικούς σχεδίων (ΠΑΜΒ-ΤΠΓ-ΟΡΣ-ΟΠΙ) 003 και 004, τα οποία συντάχθηκαν το μεν πρώτο τον Αύγουστο του 2006, το δε δεύτερο το Νοέμβριο 2008 από το γραφείο μελετών «Σύμπραξη Μελετητικών Γραφείων SHW» και τα οποία ελέγχθηκαν για την ακρίβεια της αποτύπωσης από τον Παναγιώτη Τσώλη Αγρ. Τοπογράφο Μηχανικό της Δ/νσης Δημοσίων Έργων της Γενικής Δ/νσης Περιφέρειας Ηπείρου και θεωρήθηκαν από την Αγγελική Κολιού Πολιτικό Μηχανικό, Προϊσταμένη του Τμήματος Π-Μ της Δ/νσης Δημοσίων Έργων της Γενικής Δ/νσης Περιφέρειας Ηπείρου, όπως ορίζει το άρθρο 4 παρ.2 του Ν. 2971/2001 και συνοδεύουν την έκθεση της Επιτροπής, αποφασίζουμε:

Επικυρώνουμε την από 30η Νοεμβρίου 2010 έκθεση της Επιτροπής καθορισμού της όχθης, παλαιάς όχθης και παρόχθιας ζώνης, σύμφωνα με τα άρθρα 3 και 31 του Ν. 2971/2001 «Περί αιγιαλού και παραλίας» (Φ.Ε.Κ. 285/τ.Α/19-12-2001) «Καθορισμός ορίων της όχθης, παλαιάς όχθης και παρόχθιας ζώνης στη περιοχή από Αγ. Νικόλαο Κοπάνων έως Πέραμα στη λίμνη Παμβώτιδα των Δήμων Ιωαννιτών και Περάματος στο Νομό Ιωαννίνων» καθώς και τα κτηματογραφικά-υψομετρικά διαγράμματα κλίμακας 1: 1000, με κωδικούς σχεδίων (ΠΑΜΒ-ΤΠΓ-ΟΡΣ-ΟΠΙ) 003 και 004, τα οποία συντάχθηκαν το μεν πρώτο τον Αύγουστο του 2006, το δε δεύτερο το Νοέμβριο 2008 από το γραφείο μελετών «Σύμπραξη Μελετητικών Γραφείων SHW» και τα οποία ελέγχθηκαν για την ακρίβεια της αποτύπωσης από τον Παναγιώτη Τσώλη Αγρ. Τοπογράφο Μηχανικό της Δ/νσης Δημοσίων Έργων της Γενικής Δ/νσης Περιφέρειας Ηπείρου και θεωρήθηκαν από την Αγγελική Κολιού Πολιτικό Μηχανικό, Προϊσταμένη του Τμήματος Π-Μ της Δ/νσης Δημοσίων Έργων της Γενικής Δ/νσης Περιφέρειας Ηπείρου, όπως ορίζει το άρθρο 4 παρ.2 του Ν. 2971/2001 και συνοδεύουν την έκθεση της Επιτροπής.

Στα παραπάνω αναφερόμενα κτηματογραφικά-υψομετρικά διαγράμματα καθορίστηκαν από την αρμόδια Επιτροπή:

Α. Η οριογραμμή της όχθης, με συνεχή κόκκινη πολυγωνική γραμμή με στοιχεία K1, K2, K3, ..., K131, K132, K133 η οποία χαράχθηκε στο υψόμετρο 469,54 m σε συνδυασμό με τη διανομή Περάματος.

Η κορυφή K133 ταυτίζεται με την κορυφή K1 του διαγράμματος «Καθορισμός ορίων της όχθης, παλαιάς όχθης και παρόχθιας ζώνης στη θέση Κωπηλατικές Εγκαταστάσεις στο Ε.Α.Ν.Κ Ιωαννίνων στη λίμνη Παμβώτιδα του Δήμου Ιωαννιτών στο Νομό Ιωαννίνων» που δημοσιεύθηκε στο υπ' αριθ. Φ.Ε.Κ. 196 τ.Δ/14-3-2006.

Β. Η οριογραμμή της παλαιάς όχθης με συνεχή μπλε πολυγωνική γραμμή με στοιχεία M1, M2, M3, ..., M48, M49, M50, η οποία ταυτίζεται με το όριο των διανομών προς την λίμνη. Η κορυφή M50 ταυτίζεται με την κορυφή M1-K1 του διαγράμματος «Καθορισμός ορίων της όχθης, παλαιάς όχθης και παρόχθιας ζώνης στη θέση Κωπηλατικές Εγκαταστάσεις στο Ε.Α.Ν.Κ Ιωαννίνων στη λίμνη Παμβώτιδα του Δήμου Ιωαννιτών στο Νομό Ιωαννίνων».

Γ. Η οριογραμμή της παρόχθιας ζώνης με συνεχή κίτρινη πολυγωνική γραμμή με στοιχεία E1, E2, E3, ..., E54, E55, E56, η οποία χαράχθηκε στο κατόντι της Ε.Ο. Ιωαννίνων-Τρικάλων για την εξυπηρέτηση των σκοπών της παρ. 2 του άρθρου 1, της παρ. 1 του άρθρου 7 και της παρ. 3 του άρθρου 2 του Ν. 2971/2001, σε απόσταση από την όχθη μεταβαλλόμενη και μέχρι των 50,00 μέτρων. Η κορυφή E56 ταυτίζεται με την κορυφή E1 του διαγράμματος «Καθορισμός ορίων της όχθης, παλαιάς όχθης και παρόχθιας ζώνης στη θέση Κωπηλατικές Εγκαταστάσεις στο Ε.Α.Ν.Κ Ιωαννίνων στη λίμνη Παμβώτιδα του Δήμου Ιωαννιτών στο Νομό Ιωαννίνων».

Δεν εξαιρούνται υφιστάμενα κτίσματα στην όχθη και την παρόχθια ζώνη.

Οι συντεταγμένες όλων των κορυφών και των τριών οριογραμμών, αναφέρονται στο Γεωδαιτικό Σύστημα Ε.Γ.Σ.Α 87.

Η απόφαση αυτή να δημοσιευθεί στην Εφημερίδα της Κυβερνήσεως.

Ιωάννινα, 27 Μαΐου 2011

Η Γενική Γραμματέας Αποκεντρωμένης Διοίκησης
ΔΗΜΗΤΡΑ ΓΕΩΡΓΑΚΟΠΟΥΛΟΥ-ΜΠΑΣΤΑ

ΕΚΘΕΣΗ ΤΗΣ ΕΠΙΤΡΟΠΗΣ ΚΑΘΟΡΙΣΜΟΥ ΟΡΙΩΝ ΟΧΘΗΣ-ΠΑΛΙΑΙΑΣ ΟΧΘΗΣ ΚΑΙ ΠΑΡΟΧΘΙΑΣ ΖΩΝΗΣ

Για τον καθορισμό ορίων της όχθης, παλαιάς όχθης και παρόχθιας ζώνης στη περιοχή από Αγ. Νικόλαο Κοπάνων έως Πέραμα στη λίμνη Παμβώτιδα των Δήμων Ιωαννιτών και Περάματος στο Νομό Ιωαννίνων.

Στα Ιωάννινα σήμερα την 30η Νοεμβρίου 2010 ημέρα Τρίτη οι υπογραφόμενοι:

Τάσος Τσολακίδης Αγρ. Τοπογράφος Μηχανικός Π.Ε./Α' Αναπληρωτής Προϊστάμενος της Κτηματικής Υπηρεσίας Ιωαννίνων, ως Πρόεδρος.

Ελένη Ζαφείρη Τοπογράφος Μηχανικός Τ.Ε./Β' της Κτηματικής Υπηρεσίας Ιωαννίνων, ως μέλος.

Χρόνης Καλτσούνης Πολιτικός Μηχανικός Π.Ε./Α' Αναπληρωτής Προϊστάμενος της Δ/σης Πολεοδομίας της Νομαρχιακής Αυτοδιοίκησης Ιωαννίνων, ως μέλος.

Όλγα Πολυχρονιάδου Πολιτικός Μηχανικός Π.Ε./Α' Αναπληρώτρια Προϊσταμένου της Δ/σης Χωροταξίας και Περιβάλλοντος της Γενικής Γραμματείας Ηπείρου, ως μέλος.

Σπυρίδων Συρμακέσης Γεωπόνος Π.Ε./Α' της Δ/σης Εγγείων Βελτιώσεων Τοπ/σεων και Πολιτικής Γης της Νομαρχιακής Αυτοδιοίκησης Ιωαννίνων, ως μέλος.

Ελένη Νικολού Πολιτικός Μηχανικός Π.Ε./Α' (με εμπειρία και ειδικευση στα υδραυλικά έργα) της Δ/σης Τεχνικών Υπηρεσιών της Νομαρχιακής Αυτοδιοίκησης Ιωαννίνων, ως μέλος,

οι οποίοι αποτελούμε την Επιτροπή καθορισμού ορίων αιγιαλού και παραλίας στο Νομό Ιωαννίνων, σύμφωνα με τα άρθρα 3 και 31 του Νόμου 2971/2001, η οποία συγκροτήθηκε με την υπ' αριθ. 2812/114/18-1-2010 απόφαση της Γενικού Γραμματέα Περιφέρειας Ηπείρου και συγκλήθηκε με την υπ' αριθμ. 42/23-11-2010 πρόσκληση του Προέδρου της Επιτροπής, για τον καθορισμό των ορίων της όχθης, παλαιάς όχθης και παρόχθιας ζώνης στη περιοχή από Αγ. Νικόλαο Κοπάνων έως Πέραμα στη λίμνη Παμβώτιδα των Δήμων Ιωαννιτών και Περάματος στο Νομό Ιωαννίνων, παρούσης και της Γραμματέως της Επιτροπής Λαμπρινής Σφήκα Εφοριακού Τ.Ε./Α' της Κτηματικής Υπηρεσίας Ιωαννίνων.

Αφού λάβαμε υπόψη:

1. Τον Ν. 2971/2001 «Αιγιαλός, παραλία και άλλες διατάξεις» (Φ.Ε.Κ.285/τ.Α/19-12-01).

2. Το υπ' αριθμ. 3737/5-7-2006 έγγραφο του Δήμου Περάματος Ν. Ιωαννίνων με το οποίο ζητείται η οριοθέτηση όχθης και παρόχθιας ζώνης της λίμνης Παμβώτιδας στην περιοχή από Αγ. Νικόλαο Κοπάνων έως το λιμένα του Δήμου Περάματος.

3. Το υπ' αριθ. 3235/2-8-2006 έγγραφο της Δ/σης Δημοσίων Έργων της Γενικής Δ/σης Περιφέρειας Ηπείρου «για τον καθορισμό των ορίων όχθης και παρόχθιας ζώνης στα πλαίσια της μελέτης Ανάπλαση-Αξιοποίηση-Προστασία Λίμνης Παμβώτιδας-Παραλίνια Οδός» στη λίμνη Παμβώτιδα του Νομού Ιωαννίνων.

4. Το υπ' αριθμ. 4442/28-11-2008 έγγραφο της Δ/σης Δημοσίων Έργων της Γενικής Δ/σης Περιφέρειας Ηπείρου με το οποίο διαβιβάστηκε η συμπληρωματική τοπογραφική-κτηματογραφική μελέτη του έργου.

5. Την υπ' αριθμ. 1089532 π.ε/8205 τ.ε/Β0010/20 Απριλίου 2005 κοινή απόφαση των Υπουργών Οικονομίας και Οικονομικών και Περιβάλλοντος, Χωροταξίας και Δημοσίων Έργων «Στοιχεία καθορισμού αιγιαλού και παραλίας».

6. Το υπ' αριθμ. Φ.544.5/294/05/Σ. 1796/30-9-2005 έγγραφο της Δ/σης Ναυτιλιακών Μελετών/Τμήμα Αιγιαλού/Υδρογραφική Υπηρεσία του Πολεμικού Ναυτικού.

7. Τα κτηματογραφικά-υψομετρικά διαγράμματα κλίμακας 1: 1000, με κωδικούς σχεδίων (ΠΑΜΒ-ΤΠΓ-ΟΡΣ-ΟΠΙ) 003 και 004, τα οποία συντάχθηκαν το μεν πρώτο τον Αύγουστο του 2006, το δε δεύτερο το Νοέμβριο 2008 από το γραφείο μελετών «Σύμπραξη Μελετητικών Γραφείων SHW» και τα οποία ελέγχθηκαν για την ακρίβεια της αποτύπωσης από τον Παναγιώτη Τσώλη Αγρ. Τοπογράφο Μηχανικό της Δ/σης Δημοσίων Έργων της Γενικής Δ/σης Περιφέρειας Ηπείρου και θεωρήθηκαν από την Αγγελική Κολιού Πολιτικό Μηχανικό, Προϊσταμένη του Τμήματος Π.Μ της Δ/σης Δημοσίων Έργων της Γενικής Δ/σης Περιφέρειας Ηπείρου.

8. Το τοπογραφικό-κτηματολογικό διάγραμμα κλίμακας 1:1.000 το οποίο συντάχθηκε Ιούνιος 2006 από το γραφείο μελετών «ΣΥΝΟΡΟ Ε.Τ.Ε Δ. Δούβλης-Κ. Τζιάτζίος και Συνεργάτες».

9. Την υπ' αριθμ. 295/24-2-2006 απόφαση του Γενικού Γραμματέα Περιφέρειας Ηπείρου για τον «Καθορισμό ορίων της όχθης, παλαιάς όχθης και παρόχθιας ζώνης στη θέση Κωπηλατικές Εγκαταστάσεις στο Ε.Α.Ν.Κ Ιω-

αννίνων στη λίμνη Παμβώτιδα του Δήμου Ιωαννιτών στο Νομό Ιωαννίνων» η οποία δημοσιεύθηκε στο υπ' αριθμ. Φ.Ε. Κ196 τ.Δ/14-3-2006 με το διάγραμμα που την συνοδεύει και με το οποίο έγινε η απαιτούμενη συναρμογή των κορυφών καθόσον είναι όμορο του ενός από τα δύο διαγράμματα του παρόντος καθορισμού και συγκεκριμένα του διαγράμματος ΠΑΜΒ-ΤΠΓ-ΟΡΣ-ΟΠΙ 003.

10. Τα τοπογραφικά διαγράμματα τα οποία είχε στη διάθεσή της η Επιτροπή, ήτοι:

α) Διανομή «ΠΕΡΑΜΑ ΙΩΑΝΝΙΝΩΝ» έτους 1931 κλίμακας 1: 5.000 του Υπουργείου Γεωργίας.

β) Το υπ' αριθμ. 4186.1 διάγραμμα της Γ.Υ. Σ κλίμακας 1: 5.000.

γ) Το υπ' αριθμ. 4186.1 διάγραμμα του Υπουργείου Δημοσίων Έργων/Δνσεις Β3 Τοπογραφική Υπηρεσία κλίμακας 1:5.000 που συνοδεύει την υπ' αριθμ. Σ.35/26-1-1962 κοινή απόφαση των Υπουργών Οικονομικών και Δημοσίων Έργων για την «Αναγκαστική απαλλοτρίωση κτημάτων προς κατασκευή αρδευτικού και αποστραγιστικού δικτύου περιοχής Α' και Β' λεκάνης Ιωαννίνων» (Φ.Ε.Κ. 134/τ.Δ/10-2-1962).

11. Τα υπ' αριθμ. 19/25-9-2006, 39/14-4-2010 και 40/30-11-2010 πρακτικά συνεδρίασης της Επιτροπής για την αναφερόμενη υπόθεση.

12. Την αυτοψία που πραγματοποιήσαμε στην αναφερόμενη περιοχή προκειμένου η Επιτροπή να έχει στοιχεία σύμφωνα με την παρ. 1 του άρθρου 9 του Ν. 2971/2001 για τις φυσικές και λοιπές ενδείξεις που επηρεάζουν το πλάτος του αιγιαλού και της παραλίας και ενδεικτικά:

Α. Την γεωμορφολογία του εδάφους για την οποία αναλυτικά αναφέρεται ότι:

1. Η μορφολογία της ακτής συνίσταται από χαλαρά εδάφη κυρίως φερτές αποθέσεις και ιζήματα της λίμνης.

2. Της ακτής έπονται εκτάσεις:

α. Εκτός σχεδίου προερχόμενες από διανομές, περιοδικώς κατακλυζόμενες από τα ύδατα της λίμνης.

β. Η χρήση της περιοχής γενικά είναι ότι προβλέπουν οι χρήσεις γης των πολεοδομικών σχεδίων.

3. Φυσικό όριο βλάστησης δεν υπάρχει εκτός των υδροβίων δένδρων.

Β. Την μη ύπαρξη φυσικών πόρων στην περιοχή.

Γ. Του γεγονότος ότι η περιοχή δεν προσβάλλεται από ισχυρούς ανέμους 7-9 μποφόρ αλλά μόνο Β.Δ. ανέμων μέχρι 3 μποφόρ καθώς η λίμνη Παμβώτιδα περιβάλλεται από μεγάλους ορεινούς όγκους που δεν επιτρέπουν την ανάπτυξη ανέμων μεγάλης έντασης στην περιοχή.

Δ. Την μορφολογία του πυθμένα που συνίσταται κατά το πλείστον εκ λιμναίων αποθέσεων. Τα βάθη πλησίον της ακτής είναι σχετικά μικρά, ενώ το μέγιστο βάθος της λίμνης είναι 6,90 μέτρα.

Ε. Την ανάπτυξη του κυματισμού που σε σχέση με το μέτωπο της ακτής είναι μικρή, οπότε δεν επιτρέπει την δημιουργία μεγάλης έντασης κυματισμού.

ΣΤ. Την ύπαρξη τεχνικών έργων που υφίστανται στην περιοχή μη νόμιμα και είναι τα κάτωθι: οίκημα και μεταλλικές περιφράξεις στο λιμάνι του Περάματος, τα οποία έχουν χαρακτηριστεί από την Διεύθυνση Πολεοδομίας και Περιβάλλοντος της Ν.Α.Ι ως «μεγάλης περιβαλλοντικής επιβάρυνσης αυθαίρετο», κρηπιδότοιχος, πλακόστρωτη προκυμαία, πλατεία με συντριβάνι, τσιμεντένια αποβάθρα σε επιχωματωμένη επιφάνεια μέσα στη λίμνη καθώς και πλωτή εξέδρα.

Ζ. Την ύπαρξη εγκεκριμένων χωροταξικών και κατευθύνσεως και χρήσεων γης και συγκεκριμένα:

Ι. Το Π.Δ/5-5-89 (Φ.Ε.Κ. 297/τ.Δ/17-5-89) «Καθορισμός οικιστικού ελέγχου Ζ.Ο.Ε».

ΙΙ. Το Π.Δ/30-3-93 (Φ.Ε.Κ. 389/τ.Δ/21-4-93) «Τροποποίηση του Π.Δ. /5-5-89».

Η. Την μη ύπαρξη Εθνικού Κτηματολογίου στην περιοχή.

Θ. Την ύπαρξη ευπαθών οικοσυστημάτων και περιοχών ιδιαίτερου φυσικού κάλλους:

Ι. Με την Οδηγία 92/43/ΕΚ με κωδικό GR2130005, η λίμνη των Ιωαννίνων έχει περιληφθεί στον Μεσογειακό Κατάλογο Κοινοτικής Σημασίας του Δικτύου «Natura 2000».

ΙΙ. Με την υπ' αριθμ. Φ31/4425/212/75 (Φ.Ε.Κ266/τ.Β/21-3-1977) του Υπουργού Πολιτισμού και Επιστημών «Περί χαρακτηρισμού της λίμνης Ιωαννίνων (Παμβώτιδος) ως τόπου που παρουσιάζει ιδιαίτερο κάλλος» χαρακτηρίστηκε η λίμνη Ιωαννίνων (Παμβώτιδα) και η γύρω απ' αυτήν περιοχή σε βάθος από την ακτή 100 μέτρων προς την πλευρά του σχεδίου πόλεως που ισχύει σήμερα και 300 μέτρων προς τις υπόλοιπες πλευρές, ως τόπος ιδιαίτερου φυσικού κάλλους, γιατί συνδέεται άρρηκτα με ιστορικές στιγμές και παραδόσεις του Νεώτερου Ελληνισμού.

Μετά τα παραπάνω αναφερόμενα η Επιτροπή αποφασίζει:

ΚΑΘΟΡΙΖΟΥΜΕ

Α. Την οριογραμμή της όχθης, με συνεχή κόκκινη πολυγωνική γραμμή με στοιχεία K1, K2, K3, ..., K131, K132, K133 η οποία χαράχθηκε στο υψόμετρο 469,54 m σε συνδυασμό με τη διανομή Περάματος.

Η κορυφή K133 ταυτίζεται με την κορυφή K1 του διαγράμματος της παραγράφου 9.

Β. Την οριογραμμή της παλαιάς όχθης με συνεχή μπλε πολυγωνική γραμμή με στοιχεία M1, M2, M3, ..., M48, M49, M50, η οποία ταυτίζεται με το όριο των διανομών προς την λίμνη.

Η κορυφή M50 ταυτίζεται με την κορυφή M1=K1 του διαγράμματος της παραγράφου 9.

Γ. Την οριογραμμή της παρόχθιας ζώνης με συνεχή κίτρινη πολυγωνική γραμμή με στοιχεία E1, E2, E3, ..., E54, E55, E56, η οποία χαράχθηκε στο κατάντι της Ε.Ο. Ιωαννίνων-Τρικάλων για την εξυπηρέτηση των σκοπών της παρ. 2 του άρθρου 1, της παρ. 1 του άρθρου 7 και της παρ. 3 του άρθρου 2 του Ν. 2971 /2001, σε απόσταση από την όχθη μεταβαλλόμενη και μέχρι των 50,00 μέτρων.

Η κορυφή E56 ταυτίζεται με την κορυφή E1 του διαγράμματος της παραγράφου 9.

Δεν εξαιρούνται υφιστάμενα κτίσματα στην όχθη και την παρόχθια ζώνη. Οι συντεταγμένες όλων των κορυφών και των τριών οριογραμμών, αναφέρονται στο Γεωδαιτικό Σύστημα Ε.Γ.Σ.Α 87.

Ο Πρόεδρος

ΤΑΣΣΟΣ ΤΣΟΛΑΚΙΔΗΣ

Τα Μέλη

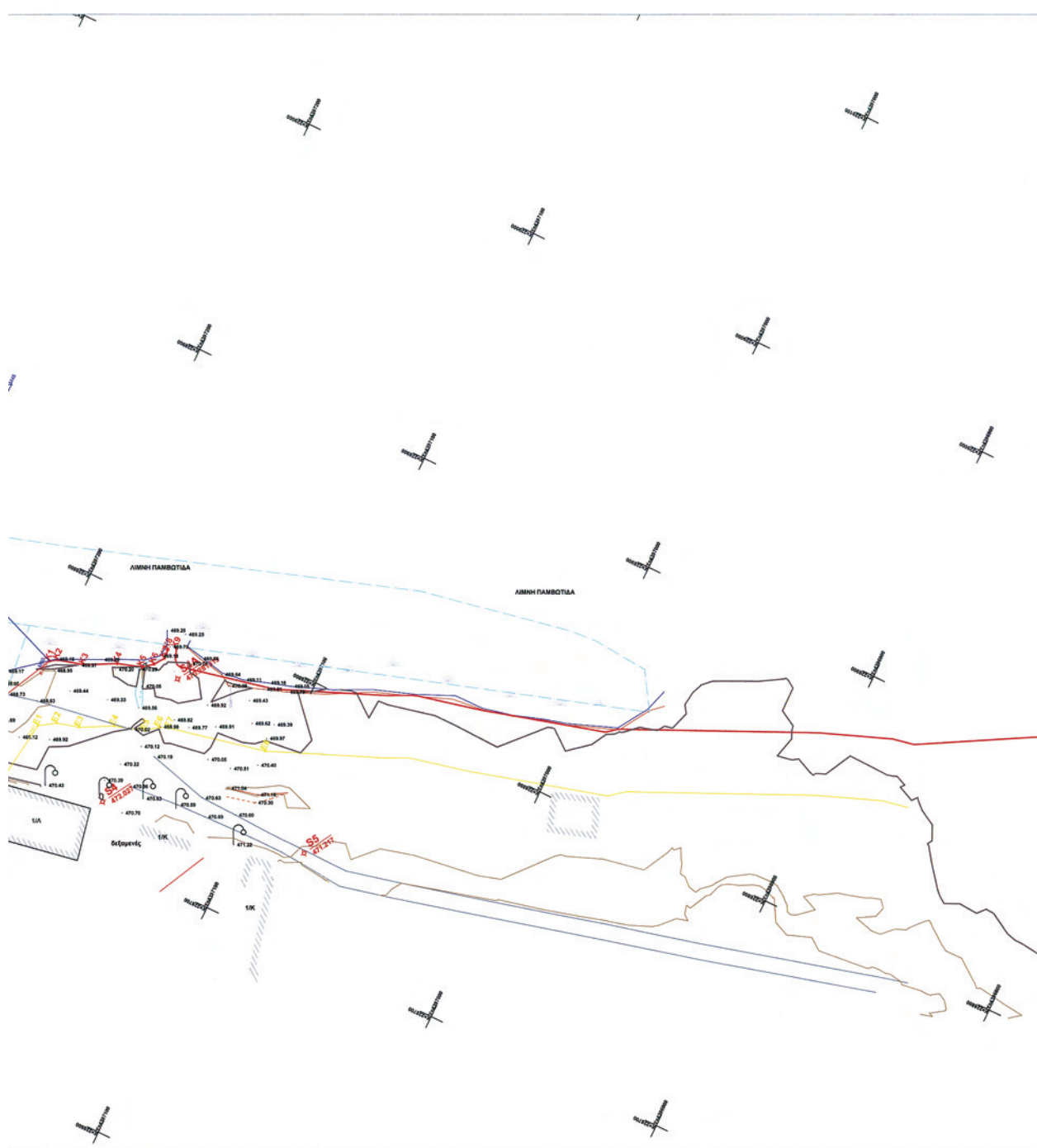
ΛΕΝΑ ΖΑΦΕΙΡΗ

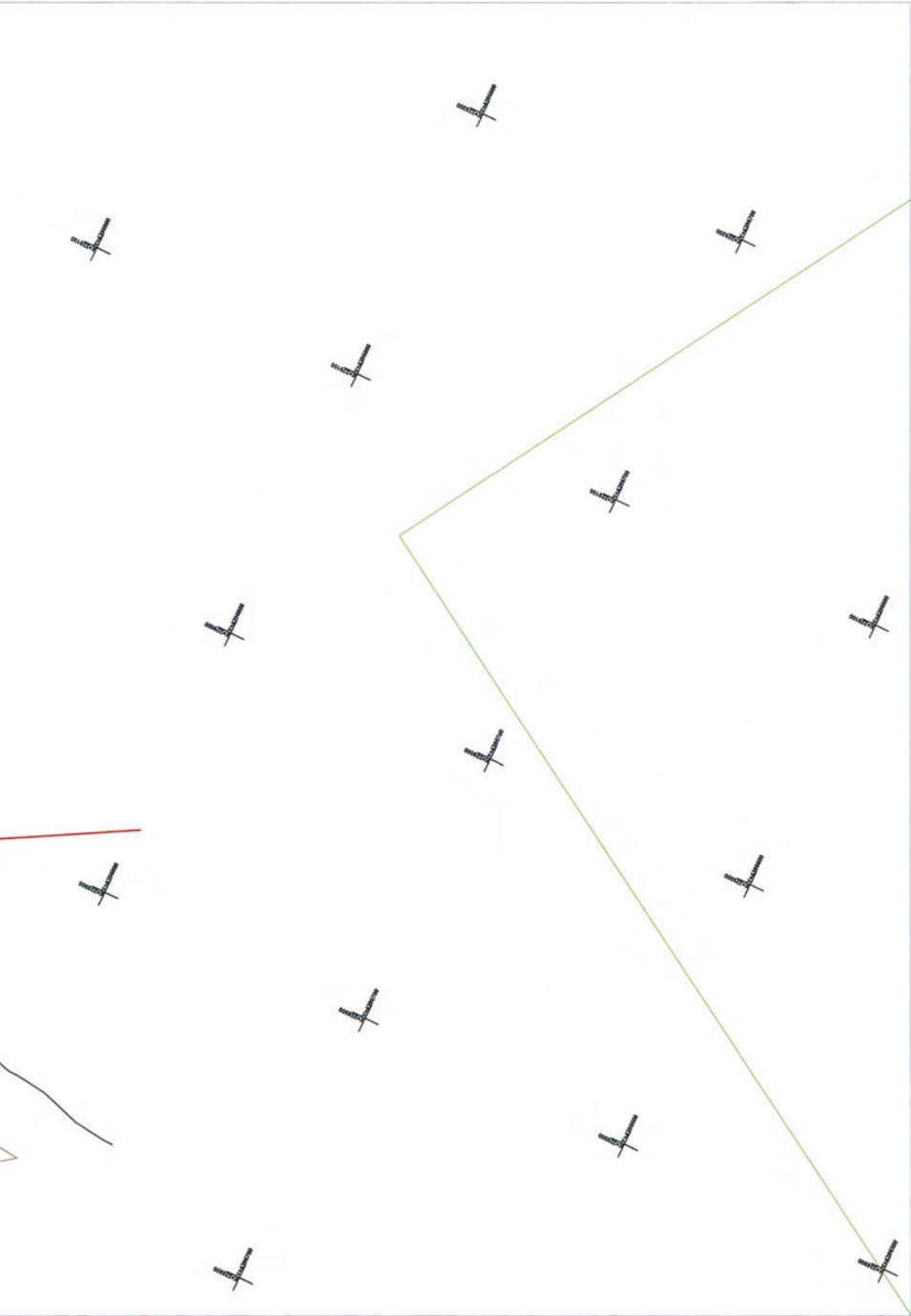
ΧΡΟΝΗΣ Ν. ΚΑΛΤΣΟΥΝΗΣ

ΟΛΓΑ ΠΟΛΥΧΡΟΝΙΑΔΟΥ

ΕΛΕΝΗ ΝΙΚΟΛΟΥ

ΣΠΥΡΟΣ ΣΥΡΜΑΚΕΣΗΣ





ΟΧΘΗ			
A/A	X	Ψ	
K1	229050.26	4397864.15	K68
K2	229050.66	4397830.89	K69
K3	229481.92	4397827.89	K70
K4	229473.88	4397829.16	K71
K5	229406.50	4397869.72	K72
K6	229393.84	4397898.73	K73
K7	229406.94	4397866.47	K74
K8	229410.57	4397845.56	K75
K9	229414.14	4397833.95	K76
K10	229400.19	4397818.54	K77
K11	229390.89	4397822.87	K78
K12	229386.96	4397831.25	K79
K13	229383.24	4397833.09	K80
K14	229361.04	4397837.25	K81
K15	229361.04	4397846.97	K82
K16	229340.33	4397847.91	K83
K17	229301.47	4397848.60	K84
K18	229281.42	4397833.53	K85
K19	229238.20	4397826.23	K86
K20	229224.65	4397829.78	K87
K21	229214.71	4397828.34	K88
K22	229212.85	4397828.72	K89
K23	229205.65	4397832.73	K90
K24	229181.90	4397842.99	K91
K25	229174.40	4397845.14	K92
K25'	229162.92	4397842.80	K93
K26	229149.39	4397838.29	K94
K27	229144.37	4397849.05	K95
K28	229138.19	4397845.14	K96
K29	229141.29	4397835.61	K97
K30	229114.12	4397825.08	K98
K31	229103.74	4397834.69	K99
K32	229096.90	4397833.44	K100
K33	229105.17	4397820.86	K100'
K34	229095.61	4397816.14	K101
K35	229092.61	4397805.94	K101'
K36	229073.15	4397788.57	K102
K37	229050.82	4397797.16	K103
K38	229041.85	4397801.68	K104
K39	229039.60	4397807.99	K105
K40	229035.62	4397811.56	K106
K41	229027.39	4397808.55	K107
K42	229027.25	4397807.47	K108
K43	229009.64	4397801.08	K109
K44	229010.04	4397782.62	K110
K45	229006.56	4397755.07	K111
K46	228993.23	4397753.25	K112
K47	228983.62	4397750.73	K113
K48	228970.41	4397741.74	K114
K49	228953.61	4397741.34	K115
K50	228939.17	4397777.15	K116
K51	228918.98	4397768.98	K117
K52	228922.79	4397761.21	K118
K53	228919.98	4397751.51	K119
K54	228921.42	4397742.79	K120
K55	228932.41	4397719.94	K121
K56	228938.12	4397714.19	K122
K57	228939.11	4397708.39	K123
K58	228942.88	4397703.63	K124
K59	228943.55	4397699.68	K125
K60	228943.32	4397697.91	K126
K61	228939.84	4397690.75	K127
K62	228929.27	4397695.55	K128
K63	228915.21	4397695.44	K129
K64	228909.83	4397692.81	K130
K65	228900.19	4397690.12	K131
K66	228884.40	4397687.24	K132
K67	228880.49	4397687.80	K133=K1

ΙΔΙΟΚΤΗΣΙΑ	ΕΠΙΘΕ
563	Στεφά
564	Παπακ
2	Δ.Δ. Περ
3	Γκόγ
3	Γκόγ
3	Γκόγ
4	Καλιό
568	Τζωρος ή
5	Λάττ
6	Δ.Δ. Περ
7	Κληρονόμοι Μην
1	Καλαμώνας μετά
8	Σίμ
9	Αυγέρ
10	Αυγέρ
12	Χαμόρ
567	Ιαρόν
14	Παυλ
15	Κληρονόμοι Ζαρκ
15	Λάκ
13	Δ.Δ. Περ
559	Δ.Δ. Περ

Κυβέρνηση 30 - 11 - 2010

Η ΕΠΙΤΡΟΠΗ

Ο ΠΡΟΕΔΡΟΣ

ΣΑΜΕΛΗ

1. *[Signature]* Λένα Ζαφείρη
Γεωγράφος Μηχανικός Τ.Ε

2. *[Signature]* *[Signature]* *(no signature)*
Γεωγράφος Μηχανικός Τ.Ε

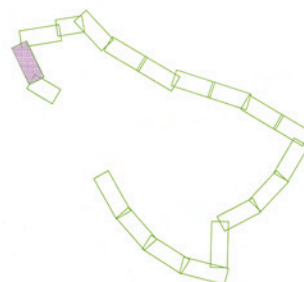
3. *[Signature]* ΕΛΕΝΗ ΝΙΚΟΛΑΟΥ
Π.Κ. ΜΗΧΑΝΙΚΟΣ

4. *[Signature]* ΕΛΕΝΗ ΝΙΚΟΛΑΟΥ
Π.Κ. ΜΗΧΑΝΙΚΟΣ

5. *[Signature]* Γεωγράφος Μηχανικός Τ.Ε

























Η ΓΡΑΜΜΑΤΕΙΑ

Στέφανος Λαμπρινή
Εφοδιστής Τ.Ε/Α'

[illegible]

ΑΛΦΑΒΗΤΙΚΟΣ ΠΙΝΑΚΑΣ ΙΔΙΟΚΤΗΣΙΩΝ

ΕΠΙΘΕΤΟ	ΟΝΟΜΑ	ΟΝ. ΠΑΤΡΟΣ	Εμβαδόν ιδιοκτησίας (μ²)	Αρ. Τεκμ. Διανομής Υπ. Γεωργίας	Περιοχή
Σταφύριου	Αγκυριώτης	-	222,81		
Παπακωνσταντίνου	Γεωργίου		4114,82	120	Αγρία Καστοριάς
Δ.Δ. Περάματος	Δ.Δ. Περάματος		3957,74		Αγρία Καστοριάς
Γκόγκας	Βασίλειος	Χαράλαμπος	264,21		
Γκόγκας	Σωκράτης	Χαράλαμπος	264,21		
Γκόγκας	Βασίλειος	Χαράλαμπος	264,21		
Κολαράκης	Μάριος	Θεοφάνης	1087,80		
Γεωργίου & Κολαράκη	Βασίλειος	Σπυρίδων	4513,63	59α	Αγρία Καστοριάς
Λάμπης	Δημήτριος	Σωτήριος	2353,68		
Δ.Δ. Περάματος	Δ.Δ. Περάματος		4051,36		
Όνομα Μηνιάνης Νικόλαου	Κληρονόμος Μηνιάνης Νικόλαου	Ιωάννης	3514,17		
Όνομα μετά γένετοποίησης	Καλαμίνης μετά γένετοποίησης		2468,53		
Σίμος	Σπυρίδων	Χαρίσιος	810,23		
Αντωνίου	Ιωάννης	Θεοφάνης	1340,04		
Αντωνίου	Ιωάννης	Βασίλειος	875,01		
Χαριόπουλος	Αφροδίτη	Σπύριδων	3378,24		
Ιορδανίδου	Χριστίνη	Ευστάθιος	3445,85		
Παυλίου	Νικόλαος	Κωνσταντίνος	1424,58		
Όνομα Διονυσίου Ευφροσύνης			2035,99		
Λάκκος	Ελένη	Αθανάσιος	2035,99		
Δ.Δ. Περάματος	Δ.Δ. Περάματος				
Δ.Δ. Περάματος	Δ.Δ. Περάματος		26450,26		

	1/Κ: Κεραιοσκεπές 1/Π: Πλακοσκεπές 1/Α: Λαμαρινοσκεπές		Συρματοπερίφραξη
	Κολώνια Φωτισμού		Σπρωληθιά
	Κολώνια ΟΤΕ		Φράδι Ρέματος
	Κολώνια ΔΕΗ		Φράδι Πρανούς
	8123 729 009 Πολυγωνομετρικό Σημείο		Πόδι Πρανούς
	Τριγωνομετρικό Σημείο		Οριογραμμές Ιδιωτικών Δρόμων
	400 Κτηματολογικός Αριθμός		Οριογραμμές Χωμάτων Δρόμων
			Οριογραμμές Ασφαλοστρωμένων Δρόμων
			Γραμμή παλαιάς όχθης
			Γραμμή Όχθης
			Γραμμή Παρόχθιας Ζώνης
			Οριογραμμή Λήξης Διοανομών Αγροκτητών
			Γραμμή Ιδιοκτησιών Αγροκτητών
			Όριο Ιδιοκτησίας
			Κύριες Υαοφικές
			Παοαοάοα 1.0μ
			Δευτεροοάοαοα Υαοφικός

ΕΛΛΗΝΙΚΗ ΔΗΜΟΚΡΑΤΙΑ
ΠΕΡΙΦΕΡΕΙΑ ΗΠΕΙΡΟΥ
ΓΕΝΙΚΗ ΔΙΝΗ ΠΕΡΙΦΕΡΕΙΑΣ
ΔΙΝΗ ΔΗΜΟΣΙΩΝ ΕΡΓΩΝ

ΜΕΛΕΤΗ ΑΝΑΠΛΑΣΗΣ - ΑΞΙΟΠΟΙΗΣΗΣ - ΠΡΟΣΤΑΣΙΑΣ
ΔΙΜΝΗΣ ΠΑΜΒΟΥΤΙΔΑΣ - ΠΑΡΑΛΙΜΝΙΑ ΟΔΟΣ

ΤΟΠΟΓΡΑΦΙΚΗ ΑΠΟΤΥΠΩΣΗ
ΤΜΗΜΑ ΑΠΟ ΠΕΡΙΟΧΗ ΜΑΤΣΙΔΑ Ε.Σ. Ι. ΑΓ. ΝΙΚΟΛΑΟΥ ΚΟΠΑΝΩΝ

ΤΙΤΛΟΣ ΕΓΓΡΑΦΟΥ ΣΧΕΔΙΟΥ
ΤΟΠΟΓΡΑΦΙΚΟ ΔΙΑΓΡΑΜΜΑ

ΚΥΜΑΚΑ : 1:1000 ΚΩΔΙΚΟΣ ΣΧΕΔΙΟΥ / ΤΕΥΧΟΥΣ ΜΕΛΕΤΗΣ : ΠΑΜ-ΤΠ-ΟΡΕ-ΟΡΙ-003

ΣΥΜΠΡΑΞΗ ΜΕΛΕΤΗΤΙΚΩΝ ΓΡΑΦΕΙΩΝ:

DSHW
Διεύθυνση Γεωγραφικών
1607 0261

ΣΥΝΕΡΓΟΔΟΤΗΣ
ΙΩΑΝΝΗΣ ΤΟΠΟΓΡΑΦΟΣ
1607 0261

ΠΑΝΑΓΙΩΤΟΠΟΥΛΟΣ
ΑΓΓΕΛΟΣ
1607 0261

ΚΟΥΡΗΣ
ΑΝΑΓΝΩΣΤΑΣ
1607 0261

ΥΠΟΓΡΑΦΕΣ - ΑΝΑΘΕΩΡΗΣΕΙΣ

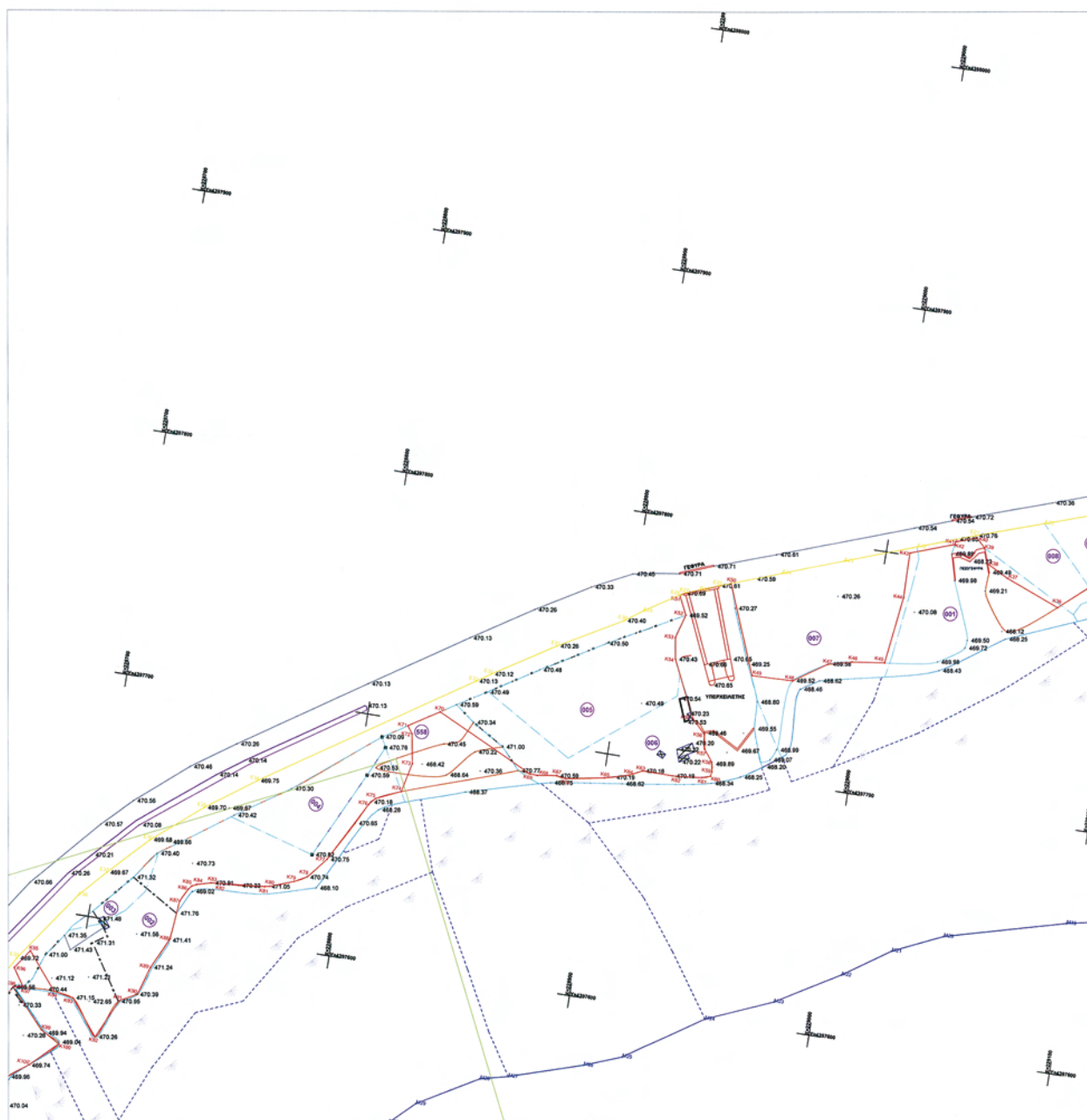
ΕΠΙΣΤΑΣΗ	ΚΥΡΙΟΣ	ΕΠΙΧΕΙΡΗΣΙΑΣ	ΥΠΟΓΡΑΦΗ	Α.Α.	ΑΝΑΘΕΩΡΗΣΕΙΣ
ΕΠΙΣΤΑΣΗ	ΚΥΡΙΟΣ	ΕΠΙΧΕΙΡΗΣΙΑΣ		Α.Α.	ΑΝΑΘΕΩΡΗΣΕΙΣ
ΕΠΙΣΤΑΣΗ	ΚΥΡΙΟΣ	ΕΠΙΧΕΙΡΗΣΙΑΣ		Α.Α.	ΑΝΑΘΕΩΡΗΣΕΙΣ
ΕΠΙΣΤΑΣΗ	ΚΥΡΙΟΣ	ΕΠΙΧΕΙΡΗΣΙΑΣ		Α.Α.	ΑΝΑΘΕΩΡΗΣΕΙΣ

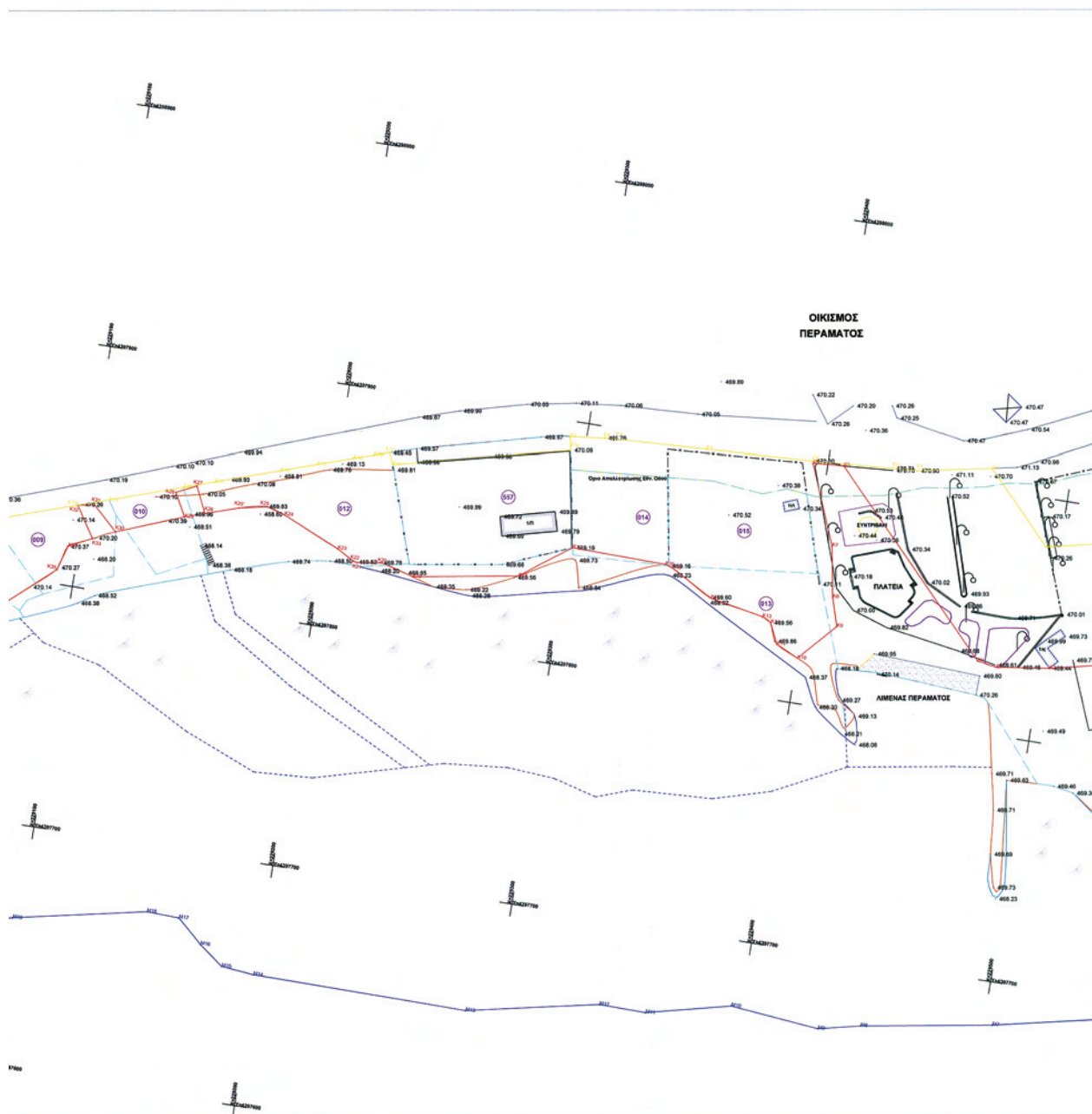
ΕΚΡΕΜΗ ΥΠΗΡΕΣΙΑΣ

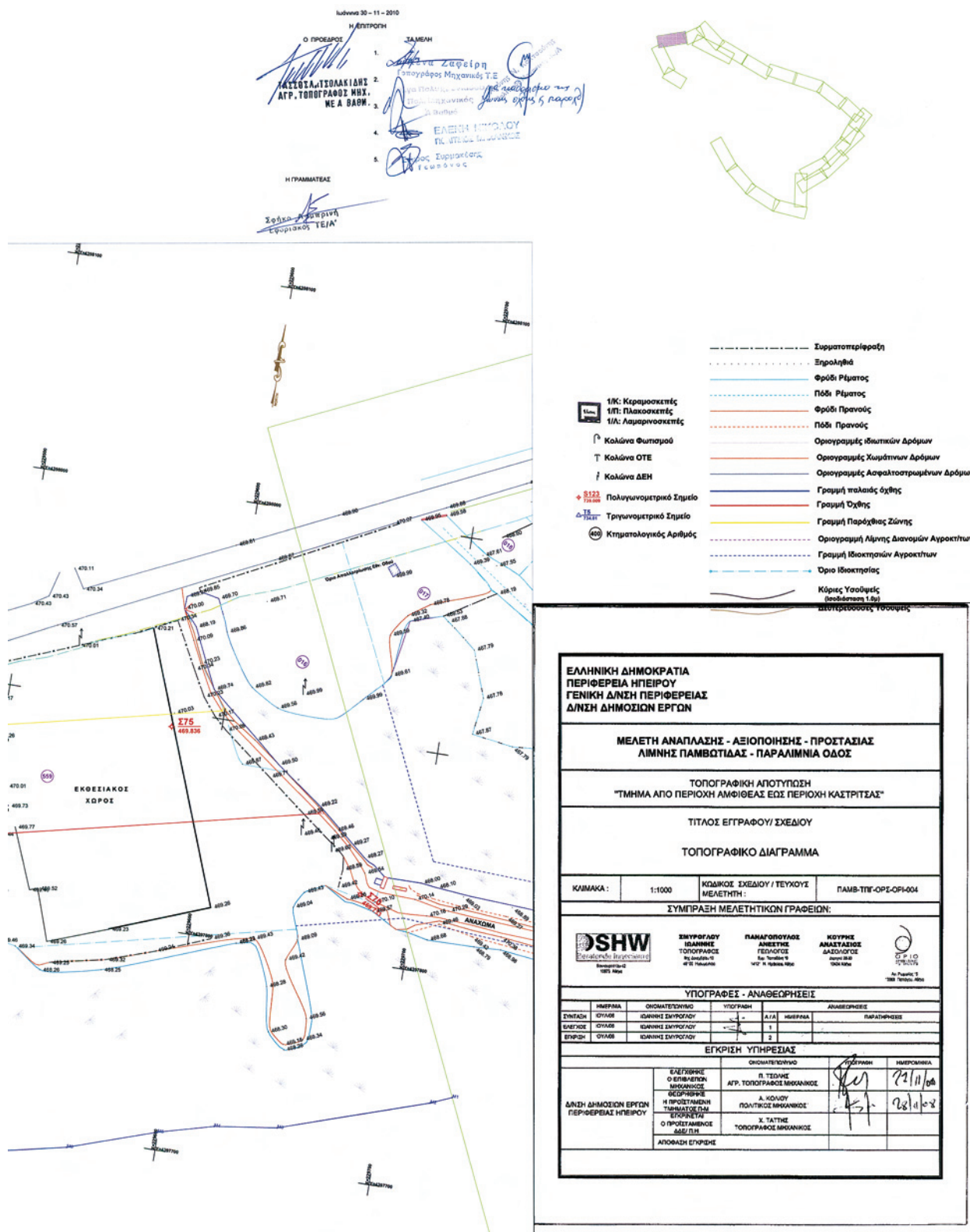
ΕΠΙΣΤΑΣΗ	ΚΥΡΙΟΣ	ΕΠΙΧΕΙΡΗΣΙΑΣ	ΥΠΟΓΡΑΦΗ	ΑΝΑΘΕΩΡΗΣΕΙΣ
ΕΠΙΣΤΑΣΗ	ΚΥΡΙΟΣ	ΕΠΙΧΕΙΡΗΣΙΑΣ		ΑΝΑΘΕΩΡΗΣΕΙΣ
ΕΠΙΣΤΑΣΗ	ΚΥΡΙΟΣ	ΕΠΙΧΕΙΡΗΣΙΑΣ		ΑΝΑΘΕΩΡΗΣΕΙΣ
ΕΠΙΣΤΑΣΗ	ΚΥΡΙΟΣ	ΕΠΙΧΕΙΡΗΣΙΑΣ		ΑΝΑΘΕΩΡΗΣΕΙΣ

ΔΙΝΗ ΔΗΜΟΣΙΩΝ ΕΡΓΩΝ
ΠΕΡΙΦΕΡΕΙΑΣ ΗΠΕΙΡΟΥ

Για τεχνικούς λόγους στο σχεδιάγραμμα, έγινε σμίκρυνση, κατά ποσοστό **37%**







* 0 4 0 0 2 2 1 2 7 0 6 1 1 0 0 1 2 *

ΑΠΟ ΤΟ ΕΘΝΙΚΟ ΤΥΠΟΓΡΑΦΕΙΟ

ΚΑΠΟΔΙΣΤΡΙΟΥ 34 * ΑΘΗΝΑ 104 32 * ΤΗΛ. 210 52 79 000 * FAX 210 52 21 004